

UBICACIÓN GEOGRÁFICA

Provincia: (18) CORRIENTES

Depto: (133) SAN COSME

Localidad: (040) SANTA ANA DE LOS GUÁCARAS



Fracción: 05

Radio: 03

LEYENDA

Código Nombre de calle
2933 - GÓMEZ CARRILLO

- Vivienda Colectiva
- Límite de Fracción
- Límite de Radio
- Ferrocarril
- Alambrado
- Otro
- Cementerio
- Edificio Público
- Escuela
- Estación de FFCC
- Hospital
- Iglesia
- Plaza
- Policía
- Terminal de Omnibus



DESCRIPCIÓN

- Segmento 70
- Segmento 71
- Segmento 72

Escala 1:3900
 POSGAR94 / Faja 6 - EPSG:22186
 Fuente: DPE - INDEC
 Elaborado por: DPE - INDEC
 Coordinación del Sistema Geoestadístico
 Fecha de Elaboración: 2022



UBICACIÓN GEOGRÁFICA

Provincia: (18) CORRIENTES

Depto: (133) SAN COSME

Localidad: (040) SANTA ANA DE LOS GUÁCARAS


















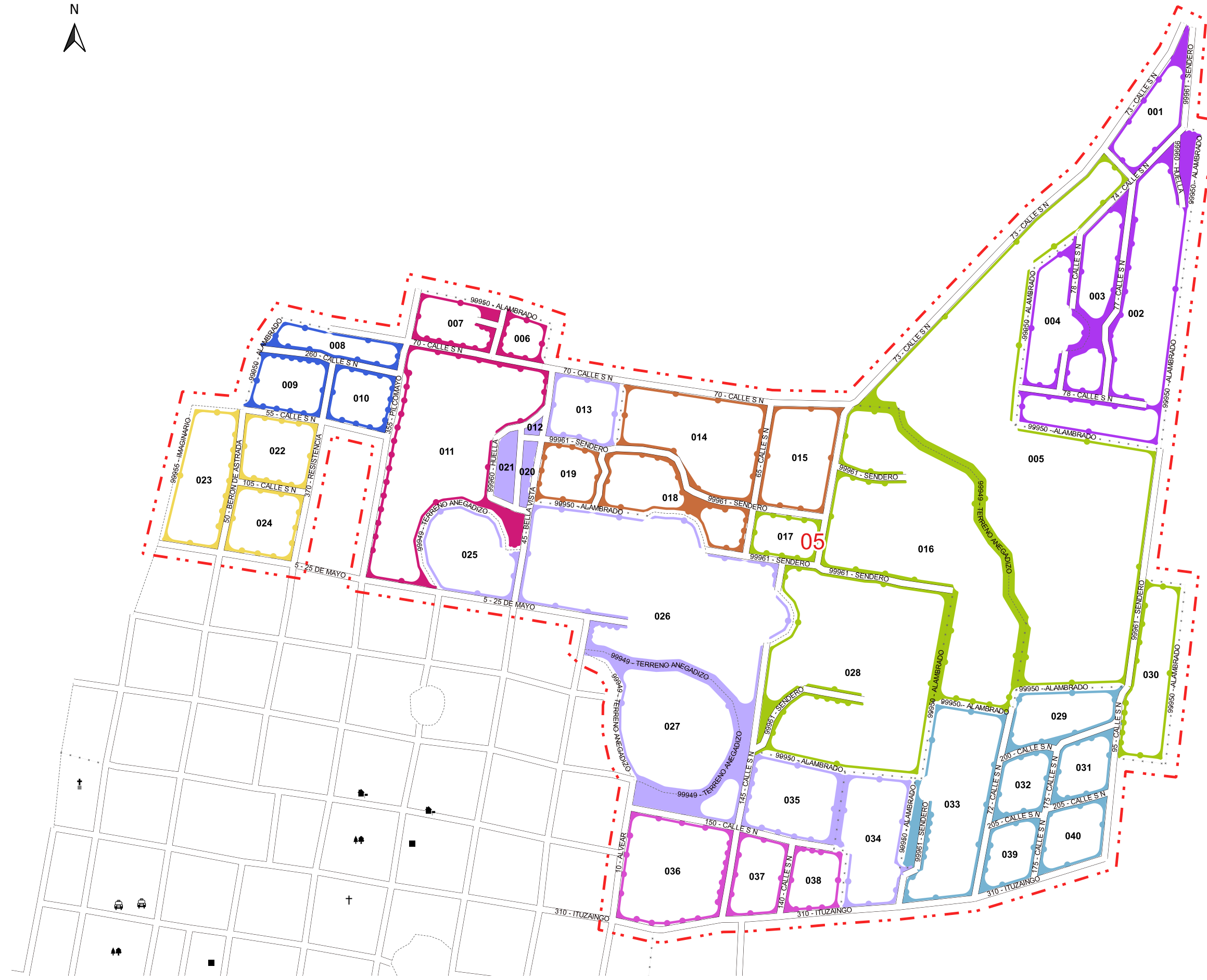
Fracción: 05

Radio: 05










LEYENDA

Código Nombre de calle
2933 - GÓMEZ CARRILLO

-  Vivienda Colectiva
-  Límite de Fracción
-  Límite de Radio
-  Ferrocarril
-  Alambrado
-  Otro
-  Cementerio
-  Edificio Público
-  Escuela
-  Estación de FFCC
-  Hospital
-  Iglesia
-  Plaza
-  Policía
-  Terminal de Omnibus



DESCRIPCIÓN

-  Segmento 01
-  Segmento 03
-  Segmento 05
-  Segmento 06
-  Segmento 07
-  Segmento 08
-  Segmento 09
-  Segmento 02
-  Segmento 04

Escala 1:6600
 POSGAR94 / Faja 6 - EPSG:22186
 Fuente: DPE - INDEC
 Elaborado por: DPE - INDEC
 Coordinación del Sistema Geoestadístico
 Fecha de Elaboración: 2022

UBICACIÓN GEOGRÁFICA

Provincia: (18) CORRIENTES

Depto: (133) SAN COSME

Localidad: (040) SANTA ANA DE LOS GUÁCARAS



Fracción: 05

Radio: 07

LEYENDA

Código Nombre de calle
2933 - GÓMEZ CARRILLO

- Vivienda Colectiva
- Límite de Fracción
- Límite de Radio
- Ferrocarril
- Alambrado
- Otro
- Cementerio
- Edificio Público
- Escuela
- Estación de FFCC
- Hospital
- Iglesia
- Plaza
- Policía
- Terminal de Omnibus



DESCRIPCIÓN

- Segmento 01
- Segmento 02
- Segmento 03
- Segmento 04
- Segmento 05
- Segmento 06
- Segmento 07

Escala 1:4000
 POSGAR94 / Faja 6 - EPSG:22186
 Fuente: DPE - INDEC
 Elaborado por: DPE - INDEC
 Coordinación del Sistema Geoestadístico
 Fecha de Elaboración: 2022

UBICACIÓN GEOGRÁFICA

Provincia: (18) CORRIENTES

Depto: (133) SAN COSME

Localidad: (040) SANTA ANA DE LOS GUÁCARAS



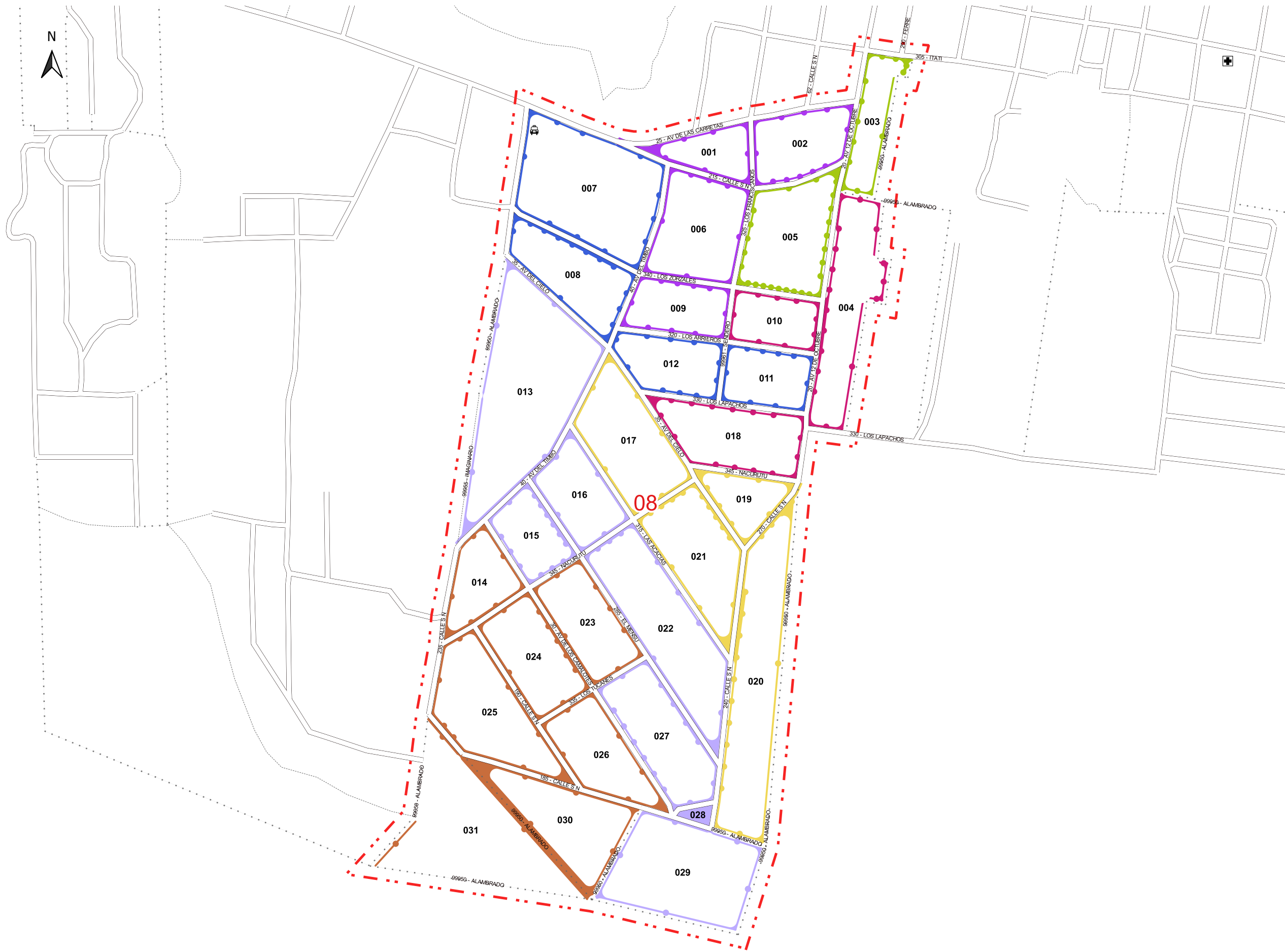
Fracción: 05

Radio: 08

LEYENDA

Código Nombre de calle
2933 - GÓMEZ CARRILLO

- Vivienda Colectiva
- Límite de Fracción
- Límite de Radio
- Ferrocarril
- Alambrado
- Otro
- Cementerio
- Edificio Público
- Escuela
- Estación de FFCC
- Hospital
- Iglesia
- Plaza
- Policía
- Terminal de Omnibus



DESCRIPCIÓN

- Segmento 01
- Segmento 02
- Segmento 03
- Segmento 04
- Segmento 05
- Segmento 06
- Segmento 07

Escala 1:8200
POSGAR94 / Faja 6 - EPSG:22186
Fuente: DPE - INDEC
Elaborado por: DPE - INDEC
Coordinación del Sistema Geostadístico
Fecha de Elaboración: 2022



UBICACIÓN GEOGRÁFICA

Provincia: (18) CORRIENTES

Depto: (133) SAN COSME

Localidad: (040) SANTA ANA DE LOS GUÁCARAS



Fracción: 05

Radio: 09

LEYENDA

Código Nombre de calle
2933 - GÓMEZ CARRILLO

- Vivienda Colectiva
- Límite de Fracción
- Límite de Radio
- Ferrocarril
- Alambrado
- Otro
- Cementerio
- Edificio Público
- Escuela
- Estación de FFCC
- Hospital
- Iglesia
- Plaza
- Policía
- Terminal de Omnibus



DESCRIPCIÓN

- Segmento 01
- Segmento 03
- Segmento 05
- Segmento 06
- Segmento 07
- Segmento 08
- Segmento 09
- Segmento 02
- Segmento 04

Escala 1:9800
POSGAR94 / Faja 6 - EPSG:22186
Fuente: DPE - INDEC
Elaborado por: DPE - INDEC
Coordinación del Sistema Geostadístico
Fecha de Elaboración: 2022